

Der Park liegt inmitten unseres herrlichen Voralbgebietes und ist so angelegt, dass sowohl Anfänger, als auch fortgeschrittene Walker, Nordic Walker und Jogger hier tolle Möglichkeiten finden, Ihren Sport in abwechslungsreicher Umgebung aktiv auszuüben.

Es stehen insgesamt 5 Laufstrecken mit einer Gesamtlänge von 34 km zur Verfügung. Die Laufstrecken sind modular aufgebaut und gliedern sich in eine **BLAUE (2,7 km)**, zwei **ROTE (5,4 km und 7,9 km)**, eine **SCHWARZE (13,9 km)** und eine **schwarze TRAIL-Strecke ("Kuhnberg-Trail")**.

Sämtliche Strecken sind durch entsprechende Schilder ausgewiesen.

Strecke 1 (BLAU) bietet die Möglichkeit auf nahezu ebener Strecke die Technik des **NORDIC WALKING** optimal zu erlernen. Dabei ist bei der Streckenführung bewusst Wert darauf gelegt worden, unterschiedliche Bodenbeschaffenheiten mit einzubeziehen (An- bzw. Abstreifen der PADS ist erforderlich).

Strecke 2 (ROT) beinhaltet zwei Steigungen und führt über Eschenbach - entlang des "Lotenberg-Panoramawegs" mit tollem Blick auf das Voralbgebiet - über Gammelshausen zurück zum Parkplatz Voralbhalle.

Strecke 3 (ROT) verläuft bis Gammelshausen parallel zur Strecke 2 und erweitert durch den Verlauf über Dürnau die Wegstrecke um ca. drei Kilometer.

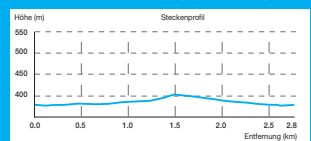
Strecke 4 (SCHWARZ) bietet fortgeschrittenen Sportlern die Möglichkeit aktiv zu werden, und beinhaltet neben den zwei Anstiegen der roten Strecken noch zusätzlich den berühmten "Galgenbuckel". Belohnt wird man für seine Mühe durch einen phänomenalen Ausblick. Danach geht es weiter über Gammelshausen und Dürnau in einem weiten Bogen um Heiningen, wieder zurück zum Parkplatz Voralbhalle.

Strecke 5 führt nach Eschenbach zum sogenannten "Kuhnberg-Trail", der einen tieferen Einblick in die Schichtstufenlandschaft ermöglicht und durch seine längere Steigung dem sportlich ambitionierten Nordic Walker eine zusätzliche Möglichkeit eröffnet seine Ausdauer zu testen (Länge ca. 4 km). (Padwechsel erforderlich).

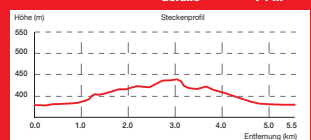
Die Strecken wurden so ausgewählt, dass sie einen eindrucksvollen Einblick in die Natur unseres Voralblandes geben. Um die Naturverbundenheit zu unterstreichen wurden einigen Streckenpassagen Namen gegeben, die den Besucher auf Besonderheiten hinweisen.

Bitte weichen Sie ggf. landwirtschaftlichen Fahrzeugen aus.

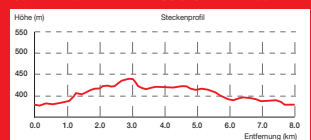
Strecke 1 Länge 2,753 km
Steigung 23 m
Gefälle 23 m



Strecke 2 Länge 5,487 km
Steigung 74 m
Gefälle 74 m



Strecke 3 Länge 7,987 km
Steigung 88 m
Gefälle 88 m



Strecke 4 Länge 13,922 km
Steigung 274 m
Gefälle 274 m

